

## Site pilote des gravières de Gignac



### Informations

#### Thèmes:

[Développement durable](#)

[Eau](#)

[Faune](#)

[Flore](#)

[Industrie](#)

#### Type de site:

Site public

### Infos pratiques

#### Commune:

Gignac

#### Accessibilité:

Accès possible en autobus. Possibilité d'y accéder à pied ou en vélo depuis Gignac (éviter la D32) ou depuis le lycée agricole.

#### Commodités:

Parking Zone adaptée au pique-nique

#### Durée estimée de visite:

1/2 journée à journée

#### Période d'accès:

Toute l'année Période la plus agréable : de mars-avril à novembre


### Un site au coeur des gravières de la moyenne vallée de l'Hérault

Les terrasses alluviales du fleuve Hérault sont criblées par les carrières de sables et de graviers. Plus de 400 hectares de gravières ont ainsi été inventoriés par l'association "Demain la Terre !" entre SAint-Jean-de-Fos et Canet.

Le site pilote des gravières est une de ces anciennes carrières "orphelines" dont l'exploitation a pris fin dans les années 80 et qui n'a pas fait l'objet d'une remise en état. Ce site communal, aménagé pour favoriser la découverte des gravières, est géré par l'association Demain la Terre! .

Parking, accès sécurisé, sentiers et panneaux d'interprétation, aménagements de différents micro-écosystèmes offrent aux visiteurs la possibilité de découvrir les milieux, la faune et la flore abrités dans certaines gravières.


Le site-pilote est un point de départ idéal pour partir découvrir les gravières aux alentours dont certaines sont encore exploitées.



**Pourquoi visiter ce site ?:**



**Les objectifs d'une visite au sein des gravières sont multiples :**

- Aborder concrètement les enjeux d'un développement durable à travers une activité économique locale, des impact sociaux et environnementaux.
- Faire connaître les gravières de la moyenne Vallée de l'Hérault
- Découvrir la diversité écologique abritée dans certaines gravières
- Comprendre l'exploitation des gravières, de l'autorisation d'exploitation au réaménagement
- Aborder la formation des terrasses alluviales à travers l'exploitation des granulats
- observer des espèces faunistiques et floristiques, locales ou exotiques, qui peuplent les gravières : guepiers d'Europe, utriculaire, odonates, amphibiens, tortues (*trachemys*)



Différentes activités peuvent être menées sur le site et à proximité:

- balade autour du site pilote pour identifier les différents types de reconversion (vigne, peupleraie, friche, plan d'eau...)
- observation de ces paysages façonnés par l'homme,
- recherche de certaines espèces : écouter les grenouilles, guetter le guêpier d'Europe
- pêche des invertébrés de la mare (au printemps) ;
- herbier des gravières, traces et indices ;
- atelier géologie.



## Les différents milieux écologiques observables :

- mares temporaires
- mares permanentes
- étang
- espace boisé
- pelouse sèche
- micro-falaises

### Nom du propriétaire:

Commune de Gignac

### Contact pour organiser une visite du site:

#### Nom:

Association Demain la Terre!

#### Téléphone:

0467572544

#### Coordonnées:

#### Adresse:

12 boulevard Saint-Louis

34150

Gignac

---

#### e-mail:

[accueil@demainlaterre.fr](mailto:accueil@demainlaterre.fr)

---

**URL source:** <https://eedd.fr/lieux-ressources/site-pilote-des-gravi%C3%A8res-de-gignac?destination=ressources/lieux-a-decouvrir>